



COMUNE
DI
SAN CASCIANO
IN VAL DI PESA
Provincia di Firenze



Tav. 2a

REGOLAMENTO URBANISTICO

Località
Chiesanuova

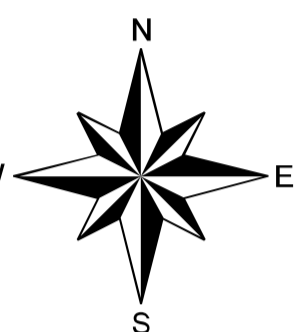
Indagini geologico - tecniche

Carta con l'individuazione delle aree con problematiche idrogeologiche - vulnerabilità degli acquiferi

Settembre 2011








Scala: 1:2.000

Quadro d'unione w



Studio Geologico Dott. Geol. Alessandro Murratzu
Via Silvio Pellico, 14/16
Certaldo (FI) - Tel. 0571/651312

Legenda

-  **E** Acquifero libero in materiali alluvionali (da grossolani a medi, senza alcuna protezione)
 -  **A** Falde sospese in genere o sistemi multifalda con limitate connessioni o semiconfinanti in sabbie e ghiaie
 -  **MB** Rete acquifera in arenarie più o meno fratturate
 -  **B** Falde basse isolate in terreni sabbiosi o ciottolami alternati a notevoli livelli fini e con coperture
 -  **B** Flysh calcarei marnosi, più o meno fratturati o corpi litici inglobati in argilliti, con modesta e locale circolazione idrica
 -  **BB** Complessi sedimentari a grana fine, praticamente privi di circolazione sotterranea
- _____
-  Comparti e/o previsioni urbanistiche con singole schede di fattibilità

